









GEOLOCALIZACIÓN DE OBRAS 2023

| Clave o número de obra | Nombre de la obra | Localidad | Latitud | Longitud | Inversion Total | Ubicación | Mapa |
|------------------------|--|-------------------------------|-----------|------------|-----------------|---|---|
| 2023/PAGUA-00396 | SISTEMA DE AGUA POTABLE, POZO NO. 4, OJO DE AGUA SAN JOSE TEPENENE, EL ARENAL (ETAPA DOS DE TRES) | OJO DE AGUA SAN JOSE TEPENENE | 20.183931 | -98.891629 | \$1,300,000.00 | https://earth.google.com/web/search/20.183931+-98.891629/@20.18393137,-98.89162947,2153.03957748a,787.49517334d,35y,0h,0t,0r/data=ClwaLhloGxe4HRoWlZRAIZLKFHMQuVjAKhQyMC4xODM5MzEgLTk4Ljg5MUYyORgCIAEiJgokCfV5EzBFMTRAETjbc4ALTRAGVZ1XCzvt1jAIR6G_b05uljAQgIIAToDCgEwQgIIAEoNCP_____wEQAA |  |
| 2023/PAGUA-00395 | CONSTRUCCION DE DRENAJE SANITARIO EN CALLE PRINCIPAL EN EL BARRIO LA CANTERA, OJO DE AGUA SAN JOSE TEPENENE, EL ARENAL | OJO DE AGUA SAN JOSE TEPENENE | 20.184617 | -98.906913 | \$959,026.76 | https://earth.google.com/web/search/20.184617%09-98.906913/@20.18461695,-98.90691197,2186.1076302a,312.20293553d,35y,0h,0t,0r/data=ClwaLhloGR9JSQ9DLzRAIU3U0twKuljAKhQyMC4xODQ2MTcJLTk4LjkwNjkwMxgCIAEiJgokCZd2wls4MTRAETzv_GlrzLDRAGdj7Wyrvt1jAIUuZzbs1uljAQgIIAToDCgEwQgIIAEoNCP_____wEQAA |  |
| 2023/FAISM009003 | CONSTRUCCION DE PAVIMENTACION DE CONCRETO HIDRAULICO EN EL ARENAL, LOCALIDAD SAN JERONIMO, CALLE ANTONIO SERRANO MOEDANO | SAN JERONIMO | 20.236614 | -98.842363 | \$400,000.00 | https://earth.google.com/web/search/20.236614%09-98.842363/@20.23661397,-98.84236304,2630.961129a,352.202118d,35y,0h,0t,0r/data=ClwaLhloGZfGL7ySPDRAIREXgEbptVjAKhQyMC4yMzY2MTQJLTk4Ljg0MjMxgCIAEiJgokCTXKTFITMTRAEdIrybRyLTRAGYqOWawRuVjAlchwogQEu1jAQgIIAToDCgEwQgIIAEoNCP_____wEQAA |  |
| 2023/FAISM009004 | CONSTRUCCION DE PAVIMENTACION DE CONCRETO HIDRAULICO EN EL ARENAL, LOCALIDAD COLONIA 20 DE NOVIEMBRE CALLE FRANCISCO I. MADERO | COLONIA 20 DE NOVIEMBRE | 20.240058 | -98.929497 | \$700,000.00 | https://earth.google.com/web/search/20.240058%09-98.929497/@20.240058,-98.92949696,2005.3525231a,476.97047292d,35y,0h,0t,0r/data=ClwaLhloGaYk63B0PTRAlbou_OB8u1jAKhQyMC4yNDawNTgJLTk4LjkyOTQ5NngCIAEiJgokCWU9axm9PjRAEd1ejT5oOjRAGftia6O_tfAlbTj5-kSt1jAQgIIAToDCgEwQgIIAEoNCP_____wEQAA |  |



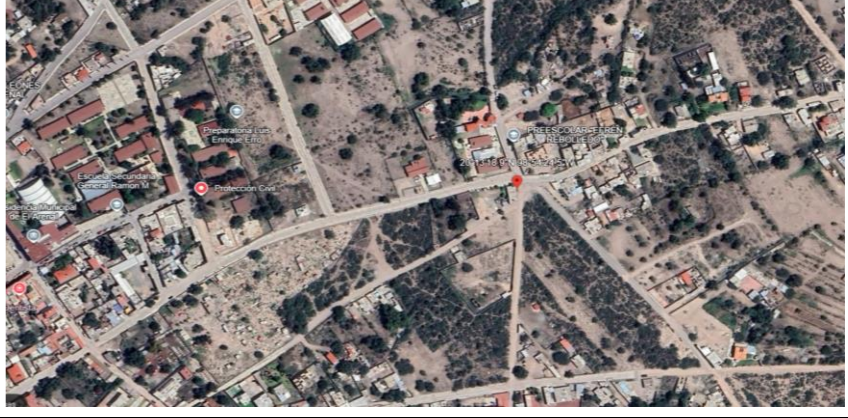

GEOLOCALIZACIÓN DE OBRAS 2023

| Clave o número de obra | Nombre de la obra | Localidad | Latitud | Longitud | Inversion Total | Ubicación | Mapa |
|------------------------|--|-------------------|-----------|------------|-----------------|---|---|
| 2023/FAISM009005 | CONSTRUCCION DE PAVIMENTACION HIDRAULICA EN EL ARENAL, LOCALIDAD EL ARENAL, COL. CENTRO, CALLE PROLONGACION BENITO JUAREZ | EL ARENAL | 20.220492 | -98.910538 | \$698,900.00 | https://earth.google.com/web/search/20.220492%09-98.910538/@20.22049207,-98.91053807,2039.53890982a,378.10076752d,35y,0h,0t,0r/data=ClwaLhloGZYH6SlyODRAIfrwLEFGuljAKhQyMC4yMjA0OTIjLTk4LjkxMDUzOBgCIAEiJgokCdGNErxBPzRAEcQs_w-nOzRAGaqbWzaFuljAIXPPTYt0vFjAQgIIAToDCgEwQgIIAEoNCP_____wEQAA |  |
| 2023/FAISM009006 | CONSTRUCCION DE PAVIMENTACION HIDRAULICA EN EL ARENAL, LOCALIDAD SAN JOSE TEPENENE, BARRIO EL CERRITO, CALLE EL CERRITO | SAN JOSE TEPENENE | 20.208446 | -98.884335 | \$1,000,000.00 | https://earth.google.com/web/search/20.208446%09-98.884335/@20.208446,-98.88433501,2134.67634148a,788.28853331d,35y,0h,0t,0r/data=ClwaLhloGWX7kLdcNTRAIvLt0_GYuFjAKhQyMC4yMDg0NDYjLTk4Ljg4NDMzNRgCIAEiJgokCWJQNxlzOjRAEW7w6N6wNjRAGWVn630uVjAIYL44NW9uljAQgIIAToDCgEwQgIIAEoNCP_____wEQAA |  |
| 2023/FAISM009007 | CONSTRUCCIÓN DE PAVIMENTACIÓN ASFÁLTICA EN EL ARENAL, LOCALIDAD FRAY FRANCISCO ACCESO MANZANA NO. TRES | FRAY FRANCISCO | 20.259633 | -98.877750 | \$700,000.00 | https://earth.google.com/web/search/20.259633%09-98.877750/@20.259633,-98.87775,2170.1579903a,787.06079747d,35y,0h,0t,0r/data=ClwaLhloGV326053QjRAIRgEVg4tuFjAKhQyMC4yNTk2MzMLT4Ljg3Nzc1MBgCIAEiJgokCdo2QvZ7NzRAEW_Jb3E9MzRAGT9md-kHuFjAIWR0MPopuVjAQgIIAToDCgEwQgIIAEoNCP_____wEQAA |  |
| 2023/FAISM009008 | CONSTRUCCION DE RED DE DISTRIBUCION DE AGUA POTABLE EN EL ARENAL, LOCALIDAD FRAY FRANCISCO, MANZANA No. 1, CALLES SIN NOMBRE | FRAY FRANCISCO | 20.252052 | -98.863725 | \$80,000.00 | https://earth.google.com/web/search/20.252052%09-98.863725/@20.25209167,-98.86278121,2471.36362559a,533.16280107d,35y,0h,0t,0r/data=ClwaLhloGTLk2HqGQDRAITXvOEVHT1jAKhQyMC4yNTIwNTIjLTk4Ljg2MzcyNRgCIAEiJgokCf6oQoaSRDRAETBr34tGQDRAGdqz9uX_tljAIUr7r350uVjAQgIIAToDCgEwQgIIAEoNCP_____wEQAA |  |





GEOLOCALIZACIÓN DE OBRAS 2023

| Clave o número de obra | Nombre de la obra | Localidad | Latitud | Longitud | Inversion Total | Ubicación | Mapa |
|------------------------|--|------------------------|-----------|------------|-----------------|---|------|
| 2023/FAISM009009 | CONSTRUCCIÓN DE ALCANTARILLADO SANITARIO EN EL ARENAL, LOCALIDAD EL BOCJA, AV. SAN LUIS POTOSÍ. | EL BOCJA | 20.210386 | -98.922337 | \$716,887.00 | https://earth.google.com/web/search/20.210386%09-98.922337/@20.210386,-98.922337,2052.79211683a,460.11442472d,35y,0h,0t,0r/data=ClwaLhloGUiJXdvbNTRAIQK5xJEHu1jAKhQyMC4yMTAzODYJLTk4LjkyMjMzNzgCIAEiJgokCTBGhhO3QjRAEYUWk0daPjRAGctj5gMMtljAIVIWLZ1juFjAQgIIAToDCgEwQgIIAEoNCP_____wEQAA | |
| 2023/FAISM009010 | REHABILITACION DE DRENAJE SANITARIO EN EL ARENAL, LOCALIDAD SAN JERONIMO MANZANA 1 | SAN JERONIMO | 20.231538 | -98.845399 | \$201,500.00 | https://earth.google.com/web/search/20.231538%09-98.845399/@20.231538,-98.845399,2607.00337294a,544.46211254d,35y,0h,0t,0r/data=ClwaLhloGQDlCRNGOzRAIY1EaAQbtIjAKhQyMC4yMzE1MzgJLTk4LjgONTM5ORgCIAEiJgokCWomhNWuNzRAERvL_coINDRAGY-9R-YMuljAlccbQj0CvFjAQgIIAToDCgEwQgIIAEoNCP_____wEQAA | |
| 2023/FAISM009011 | CONSTRUCCION DE PAVIMENTACION DE CONCRETO HIDRAULICO EN EL ARENAL, LOCALIDAD EL JIADI, CALLE PROLONGACION ALVARO OBREGON | EL JIADI | 20.246597 | -98.933875 | \$1,000,000.00 | https://earth.google.com/web/search/20.246597%09-98.933875/@20.246597,-98.933875,1991.13149523a,511.41646483d,35y,-0h,0t,0r/data=ClwaLhloGa1KlvsgPzRAIVTjpZvEu1jAKhQyMC4yNDY1OTcJLTk4LjkzMzg3NRgCIAEiJgokCdVkfLePPTRAEQtnmkv8ODRAGXvKRpjgtFjAIXiCinBVt1jAQgIIAToDCgEwQgIIAEoNCP_____wEQAA | |
| 2023/FAISM009012 | CONSTRUCCIÓN DE PAVIMENTACIÓN HIDRÁULICA DEL KM 074.27 AL KM 0113.15 EN EL ARENAL OJO DE AGUA SANTA ROSA, LA AZTECA | OJO DE AGUA SANTA ROSA | 20.160380 | -98.849931 | \$288,390.00 | https://earth.google.com/web/search/20.160380%09-98.849931/@20.16038,-98.849931,2485.51239394a,787.61979146d,35y,0h,0t,0r/data=ClwaLhloGbfu5qkOKTRAIId2_kRitIjAKhQyMC4xNjAzODAJLTk4LjgOOTkzMRgCIAEiJgokCXcJeQjyQDRAEUovttDPPTRAGarL1OnKuljAlf_6dk2-vFjAQgIIAToDCgEwQgIIAEoNCP_____wEQAA | |



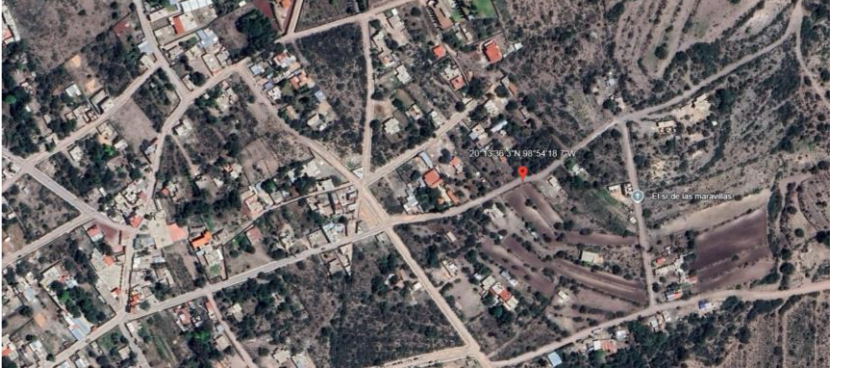

GEOLOCALIZACIÓN DE OBRAS 2023

| Clave o número de obra | Nombre de la obra | Localidad | Latitud | Longitud | Inversion Total | Ubicación | Mapa |
|------------------------|--|------------------------|-----------|------------|-----------------|---|---|
| 2023/FAISM009013 | CONSTRUCCION DE PAVIMENTACION ASFALTICA EN EL ARENAL, LOCALIDAD OJO DE AGUA SANTA ROSA, AVENIDA FRANCISCO VILLA | OJO DE AGUA SANTA ROSA | 20.171905 | -98.836667 | \$1,306,000.00 | https://earth.google.com/web/search/20.171905%09-98.836667/@20.171905,-98.836667,2496.79170591a,787.55532672d,35y,0h,0t,0r/data=ClwaLhloGdUEUfcBLDRAIR2pvvOltVjAKhQyMC4xNzE5MDUJLTk4LjgzNjY2NngCIAEiJgokCW1tgupuKzRAERRnskOujRAGbd699oetVjAlezyBK-rt1jAQgIIAToDCgEwQgIIAEoNCP_____wEQAA |  |
| 2023/FAISM009014 | CONSTRUCCION DE DRENAJE SANITARIO EN EL ARENAL, LOCALIDAD EL MEJE, BARRIO LA PALOMA | EL MEJE | 20.257258 | -98.926449 | \$560,942.00 | https://earth.google.com/web/search/20.257258%09-98.926449/@20.257258,-98.926449,2015.2124659a,787.07420195d,35y,0h,0t,0r/data=ClwaLhloGWaiCKnbQTRAIvwav_BKu1jAKhQyMC4yNTcyNTgJLTk4LjkyNiQ0ORgCIAEiJgokCbpj42nkQzRAEekszSPzRAGfDko1AzuljAlcdP2pBivFjAQgIIAToDCgEwQgIIAEoNCP_____wEQAA |  |
| 2023/FAISM009015 | AMPLIACIÓN DE ELECTRIFICACION EN EL ARENAL, LOCALIDAD EL ARENAL, BARRIO EL FRUTILLAL BAJO CALLE MINA Y CALLE EMILIANO ZAPATA | EL ARENAL | 20.221906 | -98.906793 | \$594,489.34 | https://earth.google.com/web/search/20.221906%09-98.906793/@20.221906,-98.906793,2055.89855549a,787.27357679d,35y,0h,0t,0r/data=ClwaLhloGUPJ5NTOODRAIXjPgeUluljAKhQyMC4yMjE5MDYJLTk4LjkwNjc5MxgCIAEiJgokCQJR0ZPKzRAEXr4h6LSPzRAGS9gHzozuljAIVHxXqdivFjAQgIIAToDCgEwQgIIAEoNCP_____wEQAA |  |
| 2023/FAISM009016 | CONSTRUCCION DE DRENAJE SANITARIO EN EL ARENAL, BARRIO LA CAPILLA CALLE LA PRESA | EL ARENAL | 20.225461 | -98.904202 | \$200,000.00 | https://earth.google.com/web/search/20.225461%09-98.904202/@20.2254609,-98.90420208,2079.58455546a,787.2535435d,35y,0h,0t,0r/data=ClwaLhloGQG5c-3OTRAIZS-EHLeuVjAKhQyMC4yMjU0NjEJLTk4LjkwNDIwMhgCIAEiJgokCZz10y7fOjRAEc9Sf16-NjRAGZvAV0HtuFjAIVbeq4kku1jAQgIIAToDCgEwQgIIAEoNCP_____wEQAA |  |





GEOLOCALIZACIÓN DE OBRAS 2023

| Clave o número de obra | Nombre de la obra | Localidad | Latitud | Longitud | Inversion Total | Ubicación | Mapa |
|------------------------|--|-------------------------------|-----------|------------|-----------------|---|---|
| 2023/FAISM009017 | CONSTRUCCION DE DRENAJE SANITARIO EN EL ARENAL LOCALIDAD DE OJO DE AGUA SAN JOSE TEPENENE BARRIO DE LA PALMA, CALLE 20 DE NOVIEMBRE. | OJO DE AGUA SAN JOSE TEPENENE | 20.188409 | -98.875890 | \$413,840.52 | https://earth.google.com/web/search/20.188409%09-98.875890/@20.18804447,-98.87477195,2168.28912736a,783.98582134d,35y,0h,0t,0r/data=ClwaLhloGaZFfZI7MDRAIS457pQOuFjAKhQyMC4xODg0MDkLTk4Ljg3NTg5MBgCIAEiJgokCQM8izlIMjRAEauTPNr-LTRAGY5aw7_VtljAlauVA60iuVjAQgIIAToDCgEwQgIIAEoNCP_____wEQAA |  |
| 2023/FAISM009018 | CONSTRUCCIÓN DE PAVIMENTACIÓN HIDRÁULICA HUELLAS EN EL ARENAL, LOCALIDAD DE SANTA ROSA CALLE CENTRO | SANTA ROSA | 20.206329 | -98.835684 | \$390,349.24 | https://earth.google.com/web/search/20.206329%09-98.835684/@20.206329,-98.835684,2298.07569418a,787.36132467d,35y,0h,0t,0r/data=ClwaLhloGWU3M_rRNDRAIZdyvth7tVjAKhQyMC4yMDYzMjkLTk4LjgzNTY4NBgCIAEiJgokCQM8izlIMjRAEauTPNr-LTRAGY5aw7_VtljAlauVA60iuVjAQgIIAToDCgEwQgIIAEoNCP_____wEQAA |  |
| 2023/FAISM009019 | CONSTRUCCION DE PAVIMENTACION ASFALTICA EN EL ARENAL, LOCALIDAD EL ARENAL, BARRIOS LA CAPILLA Y FRUTILLAL BAJO, CALLES EL RESCATE Y ZAPATA | EL ARENAL | 20.228989 | -98.908895 | \$608,500.00 | https://earth.google.com/web/search/20.228989%09-98.908895/@20.228989,-98.908895,2070.52643956a,787.23365675d,35y,0h,0t,0r/data=ClwaLhloGcwk6gWfOjRAId4f71UruljAKhQyMC4yMjg5ODkLTk4LjkwODg5NRgCIAEiJgokCR1NLIkPNzRAEQJIunmUMjRAGVzxShBlfFjAIdTzMaGvtIjAQgIIAToDCgEwQgIIAEoNCP_____wEQAA |  |
| 2023/FAISM009020 | CONSTRUCCIÓN DE DRENAJE SANITARIO EN EL ARENAL, LOCALIDAD EL ARENAL. BARRIO LA CAPILLA, CALLE SEBASTIAN LERDO DE TEJADA | EL ARENAL | 20.228264 | -98.906643 | \$212,000.00 | https://earth.google.com/web/search/20.228264%09-98.906643/@20.22826401,-98.90664302,2084.54945594a,787.23774348d,35y,0h,0t,0r/data=ClwaLhloGanaboJvOjRAIW6JXHAGuljAKhQyMC4yMjgyNjQLTk4LjkwNjYOMxgCIAEiJgokCbOL1xWyPDRAEREtOdmLODRAGUmPOTkOuVjAIXOwDHJlu1jAQgIIAToDCgEwQgIIAEoNCP_____wEQAA |  |





GEOLOCALIZACIÓN DE OBRAS 2023

| Clave o número de obra | Nombre de la obra | Localidad | Latitud | Longitud | Inversion Total | Ubicación | Mapa |
|------------------------|--|-----------|-----------|------------|-----------------|---|---|
| 2023/FAISM009021 | REHABILITACION DE RED ELECTRICA EN EL ARENAL, LOCALIDAD EL RINCON, BARRIO EL PAJE | EL RINCON | 20.280149 | -98.887820 | \$209,832.90 | https://earth.google.com/web/search/20.280149%09-98.887820/@20.280149,-98.88782,2103.64847605a,786.94493046d,35y,0h,0t,0r/data=ClwaLhloGdEBSdi3RzRAIQUv-grSuFjAKhQyMC4yODAxNDk4Ljg4NzgyMBgCIAEiJgokCR89ri2FPDRAES83I7pZODRAGcqqRO7nuFjAIRFodPIku1jAQgIIAToDCgEwQgIIAEoNCP_wEQAA |  |
| 2023/FAISM009022 | REHABILITACIÓN DE LÍNEA DE CONDUCCIÓN DE AGUA POTABLE EN EL ARENAL, LOCALIDAD EL RINCÓN, BARRIO LA MESA. | EL RINCON | 20.237940 | -98.888502 | \$536,900.00 | https://earth.google.com/web/search/20.237940%09-98.888502/@20.23794,-98.888502,2379.76051121a,787.18318997d,35y,0h,0t,0r/data=ClwaLhloGQVpxqLpPDRAIY8bfjduFjAKhQyMC4yMzc5NDAJLTk4Ljg4ODUwMhgCIAEiJgokCT8mKALRSTRAEfnZ5pCeRTRAGYDvzo-xt1jAIYpuJYbyuVjAQgIIAToDCgEwQgIIAEoNCP_wEQAA |  |
| 2023/FAISM009023 | CONSTRUCCION DE DRENAJE SANITARIO EN EL ARENAL, BARRIO LA CAPILLA CALLE NIÑOS HEROES | EL ARENAL | 20.226748 | -98.905183 | \$120,018.03 | https://earth.google.com/web/search/20.226748%09-98.905183/@20.226748,-98.905183,2085.11242977a,787.24628937d,35y,0h,0t,0r/data=ClwaLhloGfRuLCgMOjRAIUp5rYTuuvjAKhQyMC4yMjY3NDgJLTk4LjkwNTE4MxgCIAEiJgokCcbpkCc2PzRAESeo_qcOjRAGX-7nzyht1jAlZ97XDIZuljAQgIIAToDCgEwQgIIAEoNCP_wEQAA |  |
| 2023/FDOGP009001 | TRABAJOS PARA EL INICIO DE LA CONSTRUCCION DEL BANCO DE BIENESTAR EN EL MUNICIPIO DE EL ARENAL | EL ARENAL | 20.221422 | -98.909385 | \$268,247.55 | https://earth.google.com/web/search/20.221422%09-98.909385/@20.22142201,-98.90938499,2043.08546687a,787.28016926d,35y,0h,0t,0r/data=ClwaLhloGWuduByvODRAIUWeJF0zuljAKhQyMC4yMjE0MjJLTk4LjkwOTM4NRgCIAEiJgokCQaope4hPDRAEVSzPzET2NzRAGTN9rvTPuFjAIWF1rBQNu1jAQgIIAToDCgEwQgIIAEoNCP_wEQAA |  |




GEOLOCALIZACIÓN DE OBRAS 2023

| Clave o número de obra | Nombre de la obra | Localidad | Latitud | Longitud | Inversion Total | Ubicación | Mapa |
|------------------------|--|-------------------------|-----------|------------|-----------------|---|---|
| 2023/FDOGP009002 | CONSTRUCCION DE GUARNICIONES Y BANQUETAS EN EL ARENAL, LOCALIDAD EL JIADI, CALLE PORFIRI DIAZ. | EL JIADI | 20.243181 | -98.927424 | \$350,000.00 | https://earth.google.com/web/search/20.243181%09-98.927424/@20.243181,-98.927424,2005.60999202a,787.15363095d,35y,0h,0t,0r/data=ClwaLhloGTICKhxBPjRAIaJhMepau1jAKhQyMC4yNDMxODEJLTk4LjkyNzQyNBgCIAEiJgokCVLBgxW9OjRAEVncuAehNjRAGWB_RAAZuVjAISq9BLpNu1jAQgIIAToDCgEwQgIIAEoNCP_____wEQAA |  |
| 2023/FDOGP009003 | CONSTRUCCIÓN DE PAVIMENTACIÓN ASFÁLTICA EN EL ARENAL, LOCALIDAD DE CHIMILPA CALLE INDEPENDENCIA | CHIMILPA | 20.206961 | -98.943093 | \$700,000.00 | https://earth.google.com/web/search/20.206961%09-98.943093/@20.206961,-98.943093,2050.58158966a,787.35780643d,35y,0h,0t,0r/data=ClwaLhloGSaMZmX7NDRAIYkFvqJbvFjAKhQyMC4yMDY5NjEJLTk4Ljk0MzA5MxgCIAEiJgokCV2_BdIQDRAERcK2QQ6PDRAGSsf3ENEuljAIRmkhpBxvFjAQgIIAToDCgEwQgIIAEoNCP_____wEQAA |  |
| 2023/FDOGP009004 | CONSTRUCCIÓN DE PAVIMENTACIÓN HIDRAULICA EN EL ARENAL, LOCALIDAD DE EL ARENAL, BARRIO EL CALVARIO, CALLE DEL PEDREGAL | EL ARENAL | 20.227216 | -98.912904 | \$295,000.00 | https://earth.google.com/web/search/20.227216%09-98.912904/@20.22721597,-98.91290405,2049.60910092a,787.42445379d,35y,0h,0t,0r/data=ClwaLhloGcAg6dMqOjRAIc4Y5gRtuljAKhQyMC4yMjcyMTYJLTk4LjkxMjkwNBgCIAEiJgokCQL78MKNzRAEQUqiOrrMjRAGc7Zh4xAu1jAIUx9Lh2vVjAQgIIAToDCgEwQgIIAEoNCP_____wEQAA |  |
| 2023/FDOGP009005 | CONSTRUCCION DE PAVIMENTACION DE CONCRETO HIDRAULICO EN EL ARENAL, LOCALIDAD COLONIA 20 DE NOVIEMBRE, CALLE FRANCISCO I. MADERO CAMINO AL POZO | COLONIA 20 DE NOVIEMBRE | 20.239846 | -98.930442 | \$305,826.51 | https://earth.google.com/web/search/20.239846%09-98.930442/@20.239846,-98.930442,2000.80409313a,787.17244103d,35y,0h,0t,0r/data=ClwaLhloGZATJoxmPTRAico0mlyMu1jAKhQyMC4yMzk4NDYJLTk4LjkzMDQ0MhgCIAEiJgokCVNRSgk6PDRAEQ7JYEbODRAGZ2fQPtRuVjAIU6C7g6lu1jAQgIIAToDCgEwQgIIAEoNCP_____wEQAA |  |

GEOLOCALIZACIÓN DE OBRAS 2023

| Clave o número de obra | Nombre de la obra | Localidad | Latitud | Longitud | Inversion Total | Ubicación | Mapa |
|------------------------|--|------------------------|-----------|------------|-----------------|---|---|
| 2023/FDOGP009006 | CONSTRUCCIÓN DE PAVIMENTACIÓN HIDRÁULICA HUELLAS EN EL ARENAL, LOCALIDAD OJO DE AGUA SANTA ROSA, MZA 4, EL ORO | OJO DE AGUA SANTA ROSA | 20.189762 | -98.850595 | \$300,000.00 | https://earth.google.com/web/search/20.189762%09-98.850595/@20.189762,-98.850595,2428.32863762a,787.45457783d,35y,0h,0t,0r/data=ClwaLhloGQcGED6UMDRAIQjJAiZwtIjAKhQyMC4xODk3NjJLTk4Ljg1MDU5NRgCIAEiJgokCaW5PKRsPzRAEcuPqIhgOzRAGYa2FzJ2uljAIQ2zHleivFJAQgIIAToDCgEwQgIIAEoNCP_____wEQAA |  |
| 2023/FDOGP009007 | CONSTRUCCIÓN DE PAVIMENTACIÓN ASFALTICA EN EL ARENAL, LOCALIDAD SAN JOSÉ TEPENENE, BARRIO CERRITO, CALLE FRANCISCO I. MADERO | SAN JOSE TEPENENE | 20.205813 | -98.887580 | \$980,000.00 | https://earth.google.com/web/search/20.205813%09-98.887580/@20.20550167,-98.88686263,2107.55715486a,2168.6739495d,35y,0h,0t,0r/data=ClwaLhloGXYXKcmwNDRAIVsIWBzOuFjAKhQyMC4yMDU4MTMjLTk4Ljg4NzU4MBgCIAEiJgokCZSbW9bpMjRAEbwLa4E-LjRAGUT64GQvtVjAlc6XJOewt1jAQgIIAToDCgEwQgIIAEoNCP_____wEQAA |  |
| 2023/ISRATA009001 | CONSTRUCCION DE PAVIMENTACION ASFALTICA EN EL ARENAL, CALLE NARCISO MENDOZA LOCALIDAD EL JIADI | EL JIADI | 20.246508 | -98.931074 | \$726,092.80 | https://earth.google.com/web/search/20.246508%09-98.931074/@20.246508,-98.931074,1999.7035586a,787.1348631d,35y,0h,0t,0r/data=ClwaLhloGc4z9iUbPzRAIfoJZ7eWu1jAKhQyMC4yNDY1MDgJLTk4LjkzMTA3NBgCIAEiJgokCclhX2u2NzRAEeYII9iAMTRAGX-utMIXt1jAla5dP_RsuljAQgIIAToDCgEwQgIIAEoNCP_____wEQAA |  |
| 2023/FDOFM009001 | CONSTRUCCIÓN DE PAVIMENTACION DE CONCRETO HIDRÁULICO EL ARENAL, LOCALIDAD SAN JERONIMO, MANZANA 3 | SAN JERONIMO | 20.228108 | -98.846968 | \$250,000.00 | https://earth.google.com/web/search/20.228108%09-98.846968/@20.228108,-98.846968,2686.77807216a,787.24586331d,35y,0h,0t,0r/data=ClwaLhloGbr0L0IIOjRAIYswRbk0tljAKhQyMC4yMjgxMDgJLTk4Ljg0Njk2OBgCIAEiJgokCX4GX88mQTRAEcGTb5gOPTRAGQCZvTt9uljAITmdlv2vvFJAQgIIAToDCgEwQgIIAEoNCP_____wEQAA |  |

GEOLOCALIZACIÓN DE OBRAS 2023

| Clave o número de obra | Nombre de la obra | Localidad | Latitud | Longitud | Inversion Total | Ubicación | Mapa |
|------------------------|---|-------------------------------|-----------|------------|-----------------|---|---|
| 2023/FDOFM009002 | CONSTRUCCION DE CERCADO PERIMETRAL, CASETA DE CONTROL, TREN DE DESCARGA EN POZO DE AGUA EN EL ARENAL, LOCALIDAD OJO DE AGUA SAN JOSE TEPENENE | OJO DE AGUA SAN JOSE TEPENENE | 20.183964 | -98.891701 | \$250,000.00 | https://earth.google.com/web/search/20.183964%09-98.891701/@20.18396416,-98.89170083,2153.40550239a,788.87520796d,35y,0h,0t,0r/data=ClwaLhloGS-kw0MYLzRAld8zEqERuVjAKhQyMC4xODM5NjQJLTk4Ljg5MTcwMRgCIAEiJgokCcNnAOfqPDRAEaXW24DfNzRAGWqPhxratFjAlavRALiPt1jAQgIIAToDCgEwQgIIAEoNCP_____wEQAA |  |
| 2023/PRODDER009001 | AMPLIACIÓN DE LINEA DE DIRTIBUCION DE 300M A BASE DE TUBERIA HIDRAULICOA DE PVC RD.26 DE 2" DE DIAMETRO INCLUYE PIEZAS ESPECIALES, EN LA LOCALIDAD DE EL RINCON, MANZANA EL PAJE. | EL RINCON | 20.280760 | -98.887228 | \$120,000.00 | https://earth.google.com/web/search/20.280760%09-98.887228/@20.28075992,-98.887228,2113.74385531a,787.70941643d,35y,0h,0t,0r/data=ClwaLhloGWQGKuPfrzRAIRwG81fluFjAKhQyMC4yODA3NjAJLTk4Ljg4NzlyOBgCIAEiJgokCZg8Yws7MTRAEf18NGP1LDRAGXK58yrst1jAIQsTzRU3uljAQgIIAToDCgEwQgIIAEoNCP_____wEQAA |  |
| 2023/REPO | PAGO DE APORTACIÓN MUNICIPAL REPO 2023 A PRODDER 2023 | EL RINCON | 20.280760 | -98.887228 | \$50,557.00 | https://earth.google.com/web/search/20.280760%09-98.887228/@20.28075992,-98.887228,2113.74385531a,787.70941643d,35y,0h,0t,0r/data=ClwaLhloGWQGKuPfrzRAIRwG81fluFjAKhQyMC4yODA3NjAJLTk4Ljg4NzlyOBgCIAEiJgokCbCGYRD7STRAEcJzOjXERTRAGeMJAMemt1jAIS6o7ejpuVjAQgIIAToDCgEwQgIIAEoNCP_____wEQAA |  |